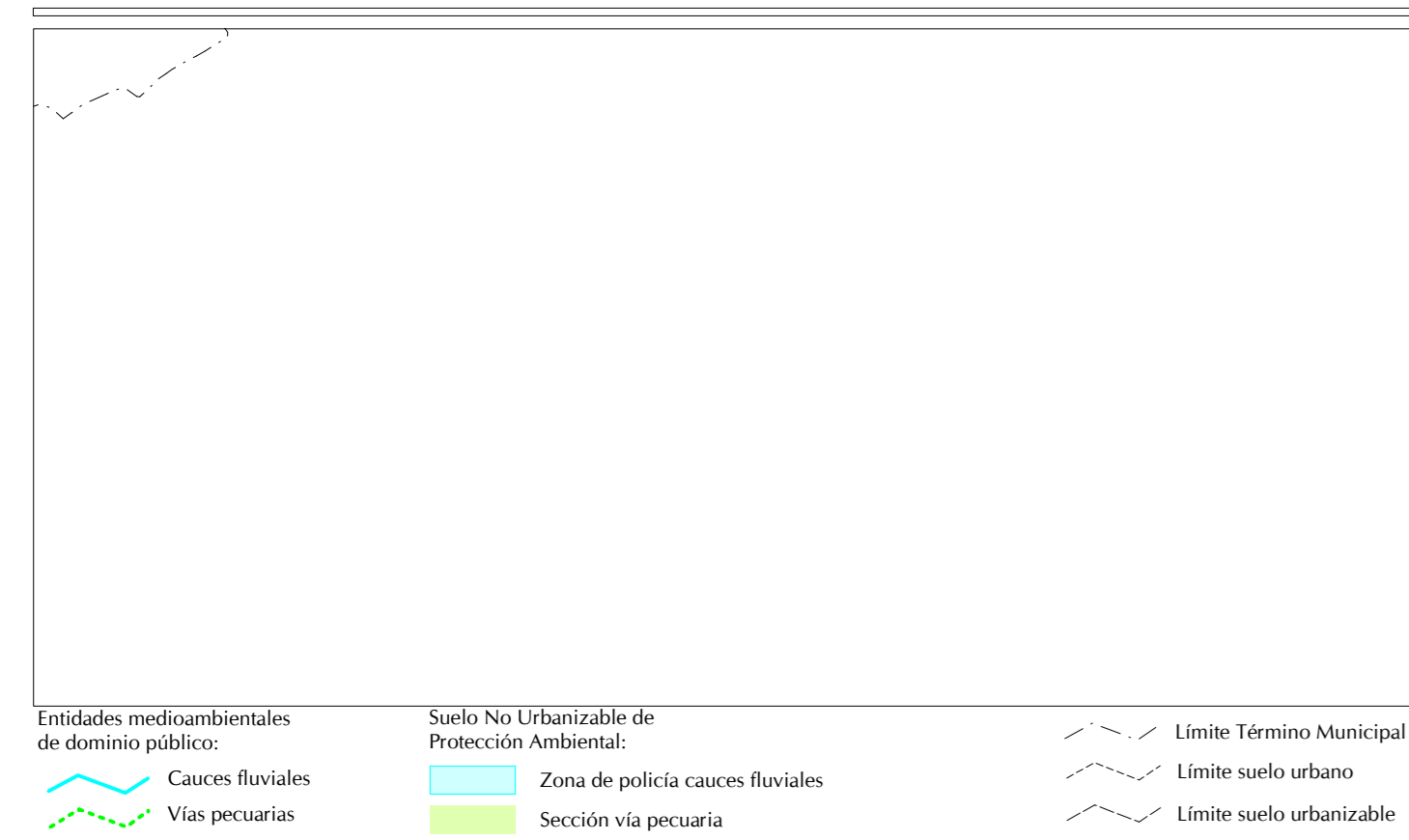


419.000,0  
4.410.000,0  
4.407.500,0  
419.000,0

424.000,0  
4.410.000,0  
4.407.500,0  
424.000,0



— Límite Municipal

- Usos globales**
- ✘ Casco antiguo y extensiones
  - ✘ Dotaciones y servicios
  - ✘ Espacios libres y zonas verdes
  - ✘ Industria
  - ✘ Residencial
  - ✘ Terciario

**Categorías de Suelo Rústico**

- ✘ Rústico de Reserva
- ✘ No Urbanizable de Protección Ambiental
- ✘ No Urbanizable de Protección de Infraestructuras
- ✘ No Urbanizable de Protección Estructural Agrícola
- ✘ No Urbanizable de Protección Extractiva
- ✘ No Urbanizable de Protección Forestal
- ✘ No Urbanizable de Protección Paisajística

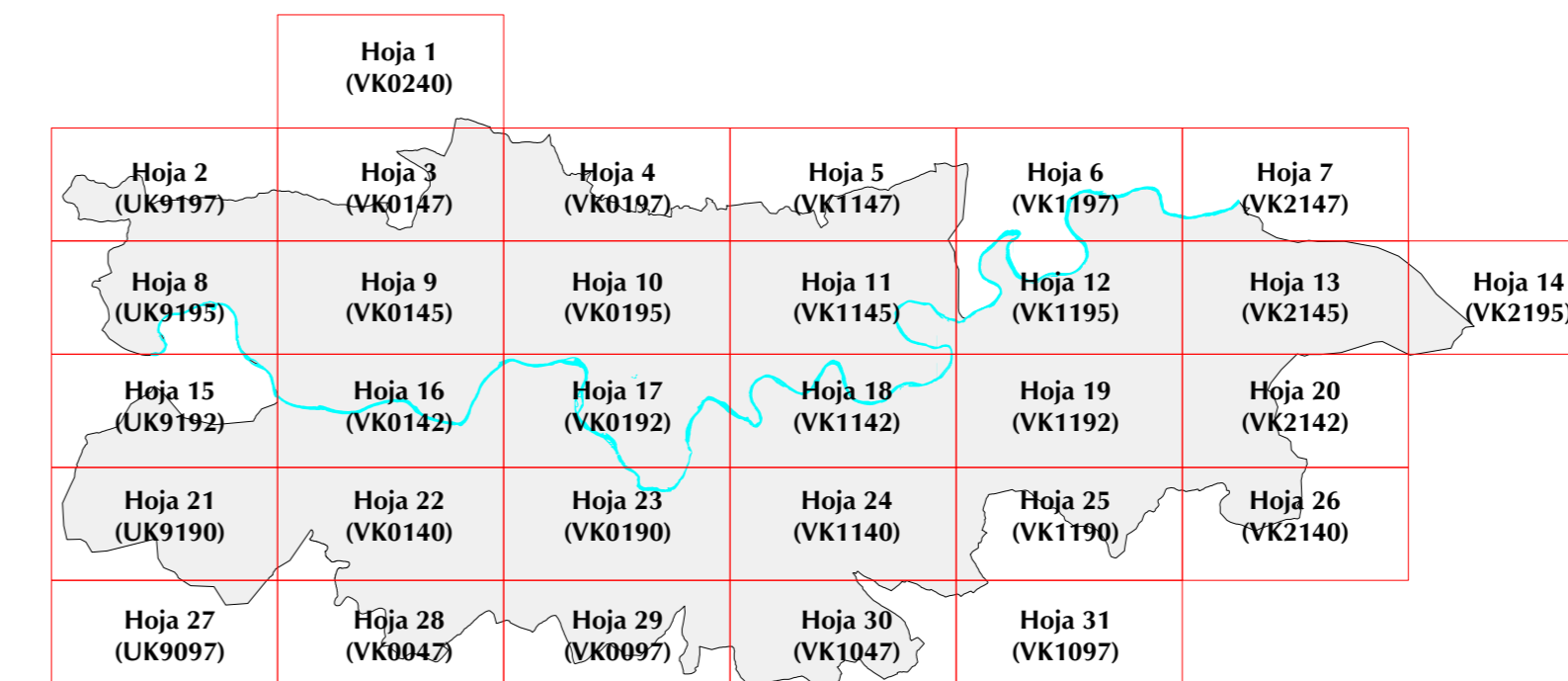
— Límite Suelo Urbano

- Límite y Numero Ámbitos de planeamiento - Suelo Urbano
- Suelo Urbanizable y Numero del Sector
- Límite y Numero de Ordenanza de Edificación
- Límite y Numero de Z.O.U.


**Esquema Viario**  
(existente y propuesto)

- Red arterial principal
- Viario distribuidor

— Sistema General de Dotaciones y Espacios Libres



Localización sobre la cuadrícula 1:5.000 municipal



AYUNTAMIENTO DE TOLEDO  
PLAN DE ORDENACIÓN MUNICIPAL

**TOLEDO 2007**

DOCUMENTO DE APROBACIÓN DEFINITIVA

**ORDENACIÓN ESTRUCTURAL**

Plano nº  
**4**  
Hoja nº 31

Escala 1: 5.000

